




















elementy zagospodarowania terenu objęte wnioskiem o wydanie pozwolenia na budowę:	
<b>A-D</b>	ZAKRES OPRACOWANIA PROJEKTOWEGO - DZIAŁKA NR 206
LR	LINIA REGULACYJNA
LZ	LINIA ZABUDOWY
	ISTNIEJĄCY BUDYNEK KOMUNALNY PODLEGAJĄCY PRZEBUDOWIE
	ISTNIEJĄCY BUDYNEK GOSPODARZY POZA OPRACOWANIEM
	PROJEKTOWANE SCHODY ZEWNĘTRZNE I POCHYLENIA DLA NIEPEŁNOSPRAWNYCH
	WEJŚCIA DO BUDYNKU
	UTWARDZENIA DZIAŁKI Z KOSTKI BETONOWEJ
	PROJEKTOWANE MIEJSCA PARKINGOWE O NAWIERZCHNI ŻWIROWEJ
	PROJEKTOWANE MIEJSCA PARKINGOWE DLA OSÓB NIEPEŁNOSPRAWNEJ
	MIEJSCA NA POJEŃNIKI DO GROMADZENIA ODPADKÓW STAŁYCH
	PROJEKTOWANA ZEWNĘTRZNA INSTALACJA KANALIZACJI SANITARNEJ
	STUDYJNA REWIZYJNO-KONTROLNA Ø 315
	PROJEKTOWANA LOKALIZACJA BEZODPŁYWOWYCH ZBIORNIKÓW NA ŚCIEKI O POJ. <10m3
	PROJEKTOWANA ZEWNĘTRZNA INSTALACJA OD ZBIORNIKA GAZU DO SZAFEK REDUKCYJNO-POMIAROWYCH NA ŚCIANIE BUDYNKU
	PROJEKTOWANA LOKALIZACJA PODZIEMNEGO ZBIORNIKA GAZU O POJEŃNIOSCI V=4850 l
	NIEZCZYNNY PRZYŁĄCZE WODOCiąGOWE DO LIKWIDACJI
	ZEWNĘTRZNA INSTALACJA KANALIZACJI SANITARNEJ WRAZ ZE ZBIORNIKIEM BEZODPŁYWOWYM DO LIKWIDACJI

Zup STAROSTY PABIANICKIEGO  
mgr inż. Anna Korycka  
NACZELNIK WYDZIAŁU  
ARCHITEKTURY I BUDOWNICTWA



 <p><b>JAROSŁAW KARBOWIAK</b> 95-200 Pabianice ul. Piłsudskiego 34</p>	
<p>fax 607 156 376 e-mail: smnapabianice@o2.pl</p>	
<p><b>Nazwa opracowania:</b> <b>PROJEKT BUDOWLANY PRZEBUDOWY BUDYNKU KOMUNALNEGO NA POTRZEBY WYDZIALENIA NOWYCH LOKALI MIESZKALNYCH</b></p>	
<p><b>Adres obiektu:</b> Leszczyny Duże, gm. Dłutów część dz. nr. 206, obr. 10 - Leszczyny Duże</p>	<p><b>Investor:</b> Gmina Dłutów ul. Pabianicka 25, 95-081 Dłutów</p>
<p><b>zagospodarowanie terenu</b></p>	
<p><b>Projektant arch.:</b> mgr inż. arch. Jarosław Karbowiak upr.nr. 124/93/WŁ</p>	
<p><b>Projektant inst. sanit.:</b> tech. bud. Andrzej Nowicki upr.nr. 181/86/WŁ</p>	
<p><b>PROJEKT ZAGOSPODAROWANIA DZIAŁKI</b></p>	
<p><b>Skala:</b> 1:500</p>	<p><b>Data:</b> 08.2020</p>
<p><b>95</b></p>	

Mapa do celów projektowych  
skala 1 : 500

wykonawca:  
PPHU GEO-STAR  
mgr inż. Grzegorz Fejdasz  
upr. nr 18926  
tel. 503-606-639

Przedstawione na mapie do celów projektowych granice działek ewidencyjnych nie spełniają pod względem dokładności obecnie obowiązujących kryteriów standardów technicznych oprócz wschodniej granicy działki 206.